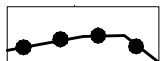
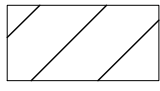

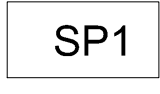




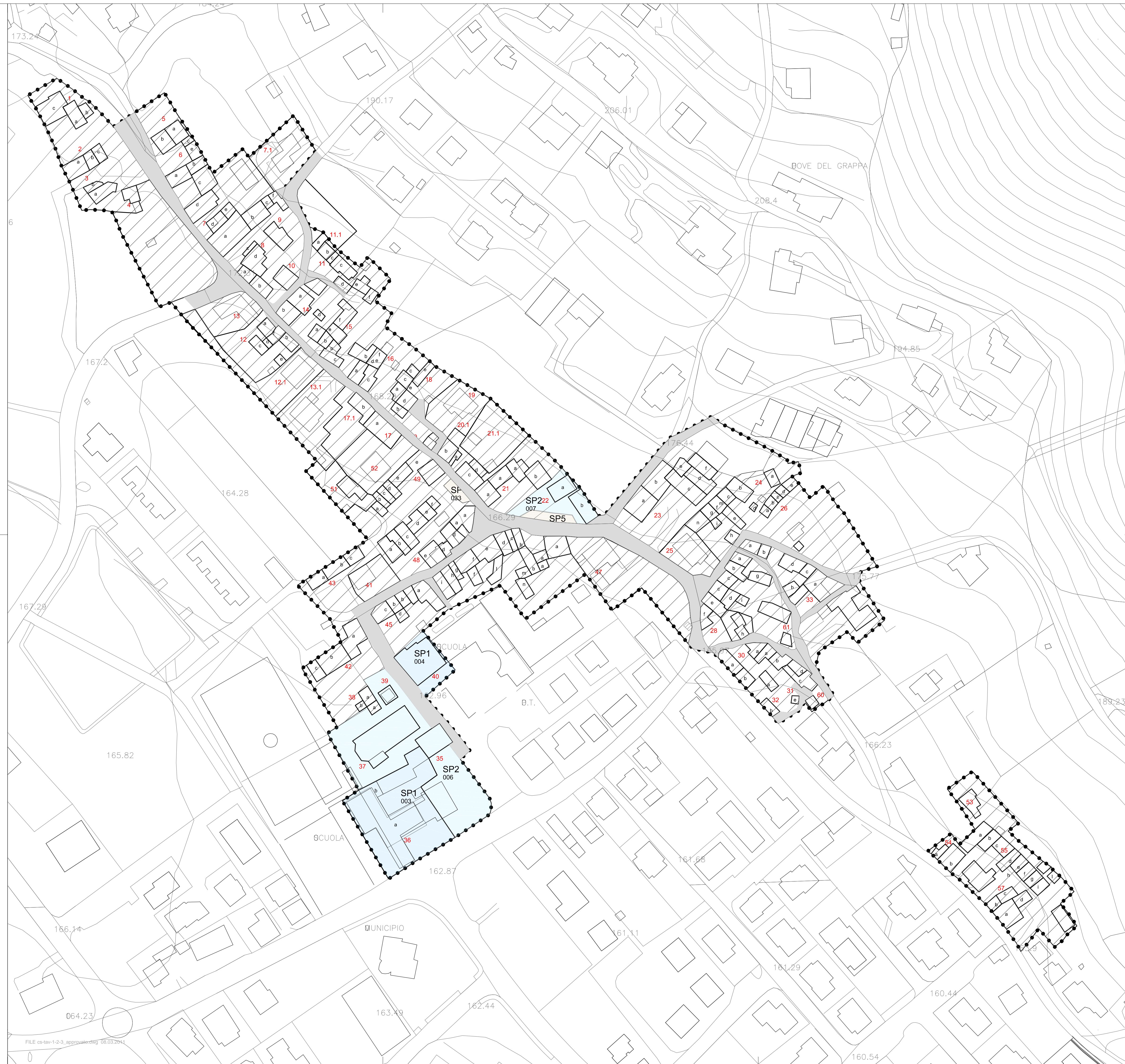


Legenda

-  Perimetro Centro Storico
-  Unità Minime di Intervento
- DESTINAZIONI D'USO**
-  Residenza
-  Spazi Pubblici
-  Istruzione
-  Interesse Comune
-  Verde pubblico e parco
-  Attrezzature per il gioco e lo sport
-  Parcheggio
-  Strade



POVE DEL GRAPPA (VI) - 2011

PIANO DEGLI INTERVENTI ai sensi dell'art. 17 L.R. 11/2004

Tav. 4

1

Centro Storico
unità minime di intervento e destinazioni d'uso

Approvato con D.C.C. n.26 del 25.07.2011

1:1000

Arch. Eliodoro Simonetto

- Legenda**
- Perimetro Centro Storico
- TIPOLOGIE DI INTERVENTO**
- Grado di protezione 1
 - Grado di protezione 2
 - Grado di protezione 3
 - Grado di protezione 4
 - Edifici privi di interesse storico-ambientale ma relazionati al tessuto edilizio storico (SE/1, A/1)
 - Edifici moderni non relazionati al tessuto edilizio storico (SE/2, A/2)

PRESCRIZIONI PARTICOLARI

- Are di pertinenza degli interventi di sostituzione edilizia (SE/2) e nuova edificazione (NE)
- Ambito di contenimento dell'edificazione
- Orientamento linea di colmo
- Tipologia di intervento
- If. indice di edificabilità o volume massimo edificabile (mc)
- Altezza massima - n. piani
- Tipologia edilizia: A = schiera, B = isolata, C = specialistica
- Ampliamento: Raddoppio del corpo di fabbrica o aggiunta di moduli di servizio
- Ampliamento: Sopraelevazione
- Ambito con prescrizioni particolari e numero di riferimento alla scheda normativa

PIANI URBANISTICI ATTUATIVI

- Perimetro PUA
- P.U.A. vigente
- P.U.A. di progetto
- Piano di Recupero e numero di riferimento

SPAZI NON EDIFICATI

- Grado di protezione 1 - Aree verdi da conservare
- Grado di protezione 1 - Cortili e/o spazi liberi da conservare
- Grado di protezione 2 - Aree utilizzabili secondo i "Sussidi Operativi"

POVE DEL GRAPPA (VI) - 2011

PIANO DEGLI INTERVENTI
ai sensi dell'art. 17 L.R. 11/2004

Tav. 4

2

Centro Storico
disciplina degli interventi

Approvato con D.C.C. n.26 del 25.07.2011

1:1000

Arch. Eliodoro Simonetto

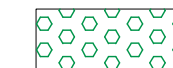


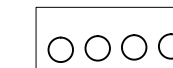
Legenda


 Perimetro Centro Storico


DESTINAZIONI D'USO


 strade


 Parchi esistenti da conservare e/o riqualificare

 Alberature da conservare (ulivi)


 Aree verdi orti - giardini, ecc.


 Spazi e percorsi comuni pavimentati o da pavimentare con materiali e tipologie tradizionali


 Spazi pavimentati (aree con interventi di arredo urbano già attuati)

 Aree da riqualificare con interventi di arredo urbano coerenti con il contesto

ELEMENTI DI ARREDO DA CONSERVARE E VALORIZZARE

 Pozzi

 Recinzioni in muratura, pilastri, ecc.

 Fregi, balconi, capitelli, ecc.



POVE DEL GRAPPA (VI) - 2011

PIANO DEGLI INTERVENTI
ai sensi dell'art. 17 L.R. 11/2004

Tav. 4

3

Centro Storico
caratteri ambientali

Approvato con D.C.C. n.26 del 25.07.2011

1:1000

Arch. Eliodoro Simonetto